

LEGENDE / LEGEND

Chantier / Construction Site

- éolienne et fondation (--- partie enterrée de la fondation) / WTG and foundation (--- buried part of the foundation)
- emprise survolée par les pales / rotor diameter

Eolienne 1

- numéro d'éolienne / WTG number
- poste de livraison / electrical substation
- aire de montage / assembly area
- chemins à créer / access roads to be built
- chemins existants à renforcer / existing roads to reinforce
- chemins temporaires / temporary access roads
- position estimative des routes goudonnées existantes / estimated position of the existing asphalt roads
- zone dégagée de tout obstacle / area free from obstacles
- câblage électrique souterrain / underground electrical cabling

Divers / Diverse

- plan détaillé / detailed plan
- limites section / plot section limit
- limites commune / town limit
- ligne électrique haute tension / high voltage power line
- éoliennes autorisées / authorized WTGs
- périmètre de 500 mètres autour des installations / 500 metres buffer around the installations
- zone extérieure au périmètre de 500 mètres / zone outside the 500 metres buffer

Type d'éolienne

Vestas 117
 hauteur de moyeu: 116,5 m
 rayon du rotor: 58,5 m
 rayon du rotor avec surface excentrique: 58,67 m

Type d'éolienne: Vestas 117 - 116,5 m hauteur de moyeu

Coordonnées géographiques des éoliennes
 RGF93 Lambert 93

Eolienne	X	Y	Z (au sol)	Z (au moyeu)
E 04	725397	7015321	62	237,2
E 08	724828	7014908	68	243,2
E 09	725533	7014710	68	243,2
E 13	725055	7014309	72	247,2

Coordonnées géographiques des postes de livraison
 RGF93 Lambert 93

PL	X	Y	Z (au sol)	Z (au moyeu)
PL 5	724767	7014995	68	70,6
PL 6	725215	7014741	69	71,8

PARC ÉOLIEN DU CHEMIN D'AVESNES À IWUY (E4, E8, E9, E13)

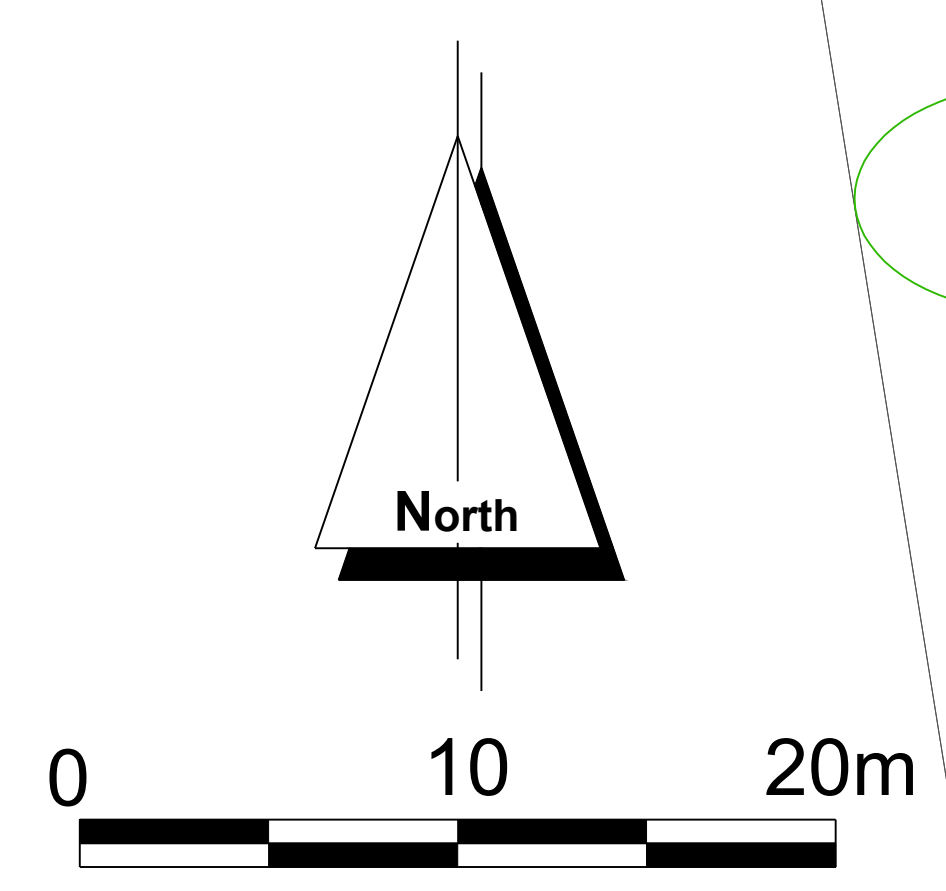
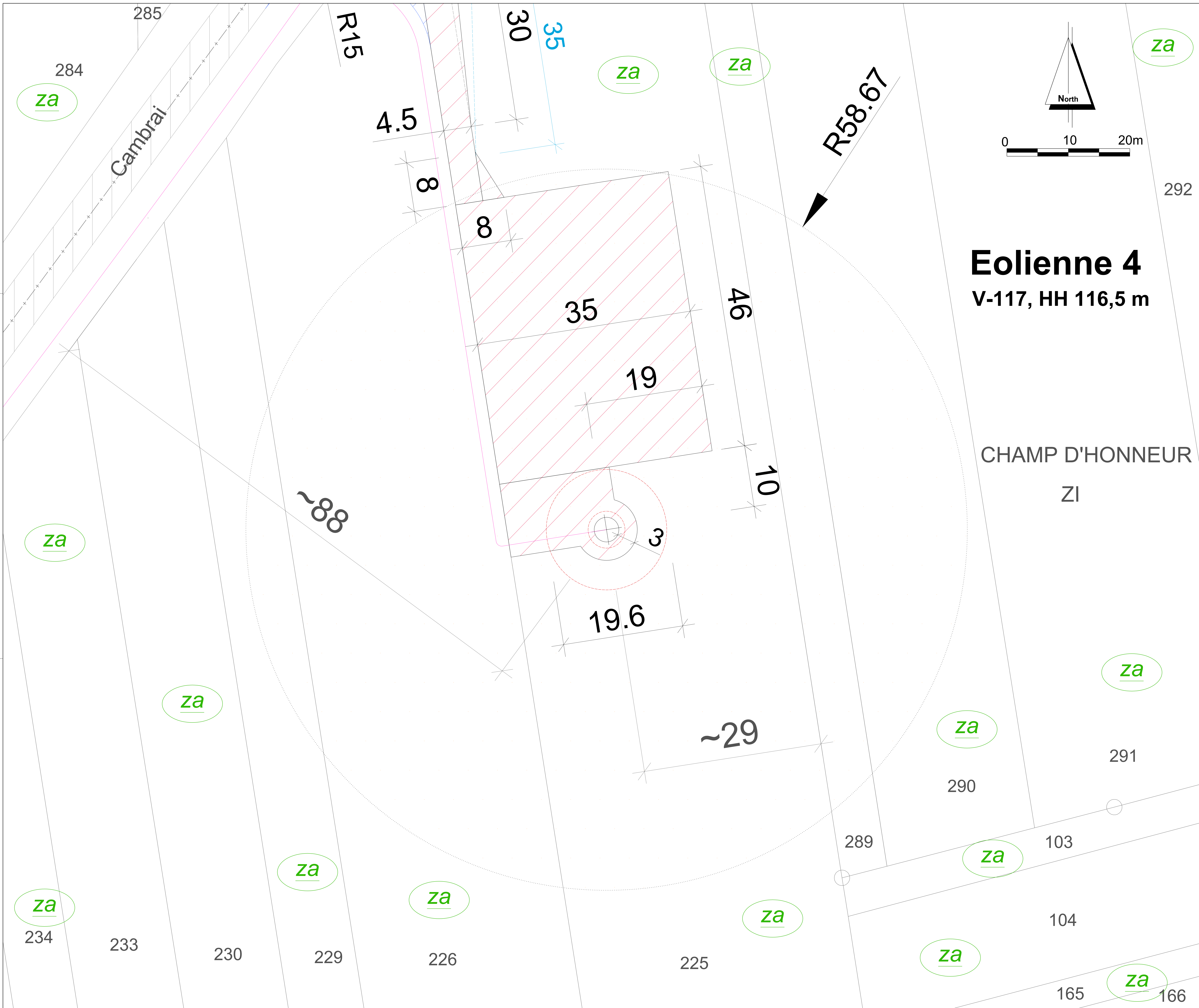
Demande d'Autorisation d'Exploiter
 Plan des abords de l'installation

Date: 02.07.2018
 Echelle: 1 : 2 500
 Format: 1340 x 890

Réalisation: Clément Heirwegh
 Carolin Auffret
 Kerstin Rose-Busch

Demandeur: wpd
 98 rue du Château
 92100 Boulogne-Billancourt

Essofi
 12 rue de la Fontaine
 59121 Prouvy



Eolienne 4
V-117, HH 116,5 m

CHAMP D'HONNEUR
ZI

PARC ÉOLIEN DU CHEMIN D'AVESNES À IWUY
Demande d'Autorisation d'Exploiter
Plan d'ensemble - vue de l'éolienne 4

- LEGENDE / LEGEND**
- éolienne et fondation
(---) partie enterrée de la fondation /
WTG and foundation (---) buried part of the foundation
 - emprise surveillée par les pales / rotor diameter
 - Eolienne 4** numéro d'éolienne / WTG number
 - aire de montage / assembly area
 - chemins à créer / access roads to be built
 - position estimative des routes goudronnées existantes /
estimated position of the existing asphalt roads
 - chemins temporaires / temporary access roads
 - zone dégagée de tout obstacle / area free from obstacles
 - câblage électrique souterrain / underground electrical cabling
 - limites commune / town limit
 - ZA - zone agricole (culture) / cultivated land

Type d'éolienne:
Vestas 117 - 116,5 m hauteur de moyeu

Date: 02.07.2018
Échelle: 1 : 200
Format: A0

Réalisation: Clément Heirwegh
Carolin Auffahrt
Kerstin Rose-Busch

AVESNES

PL 5

R54

Eolienne 8
V-117, HH 116,5 m

~100

CHAMP D'AVESNES

ZI

R58.67

~17

265

266

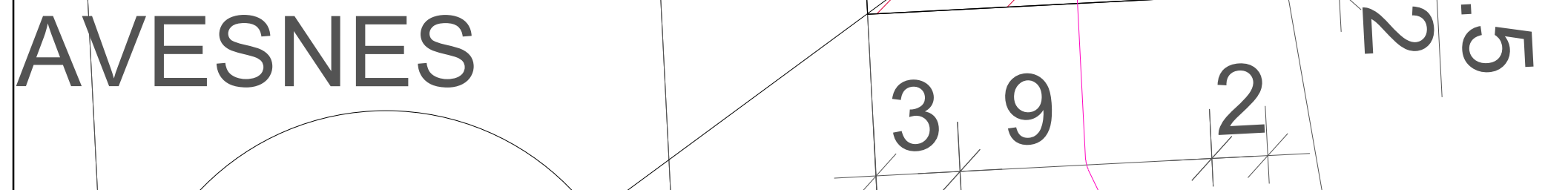
270

269

277

274

273



za

za

za

za

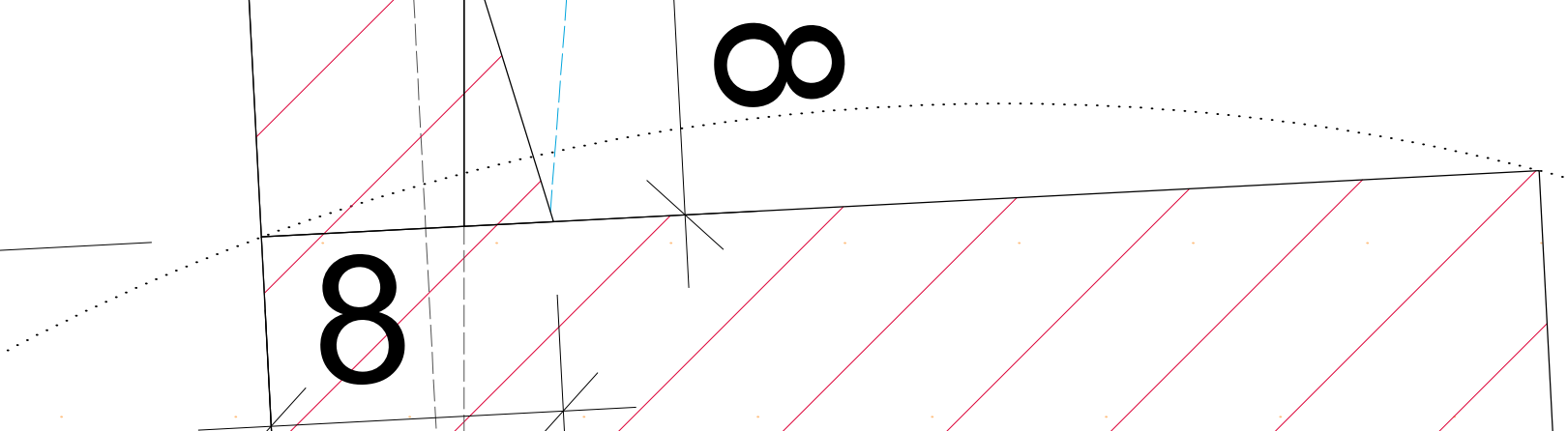
za

za

za

za

za

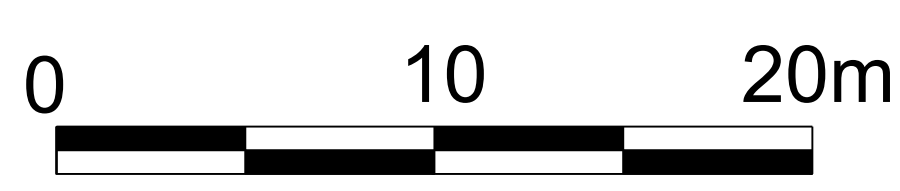
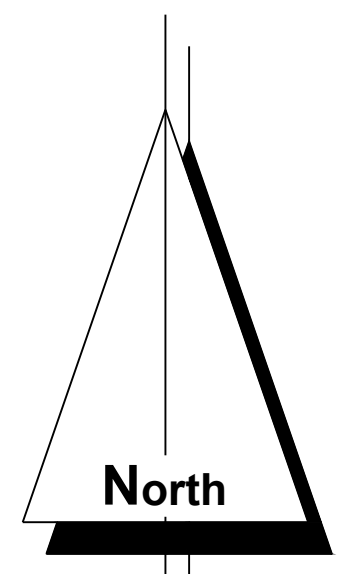


46

10

19.6

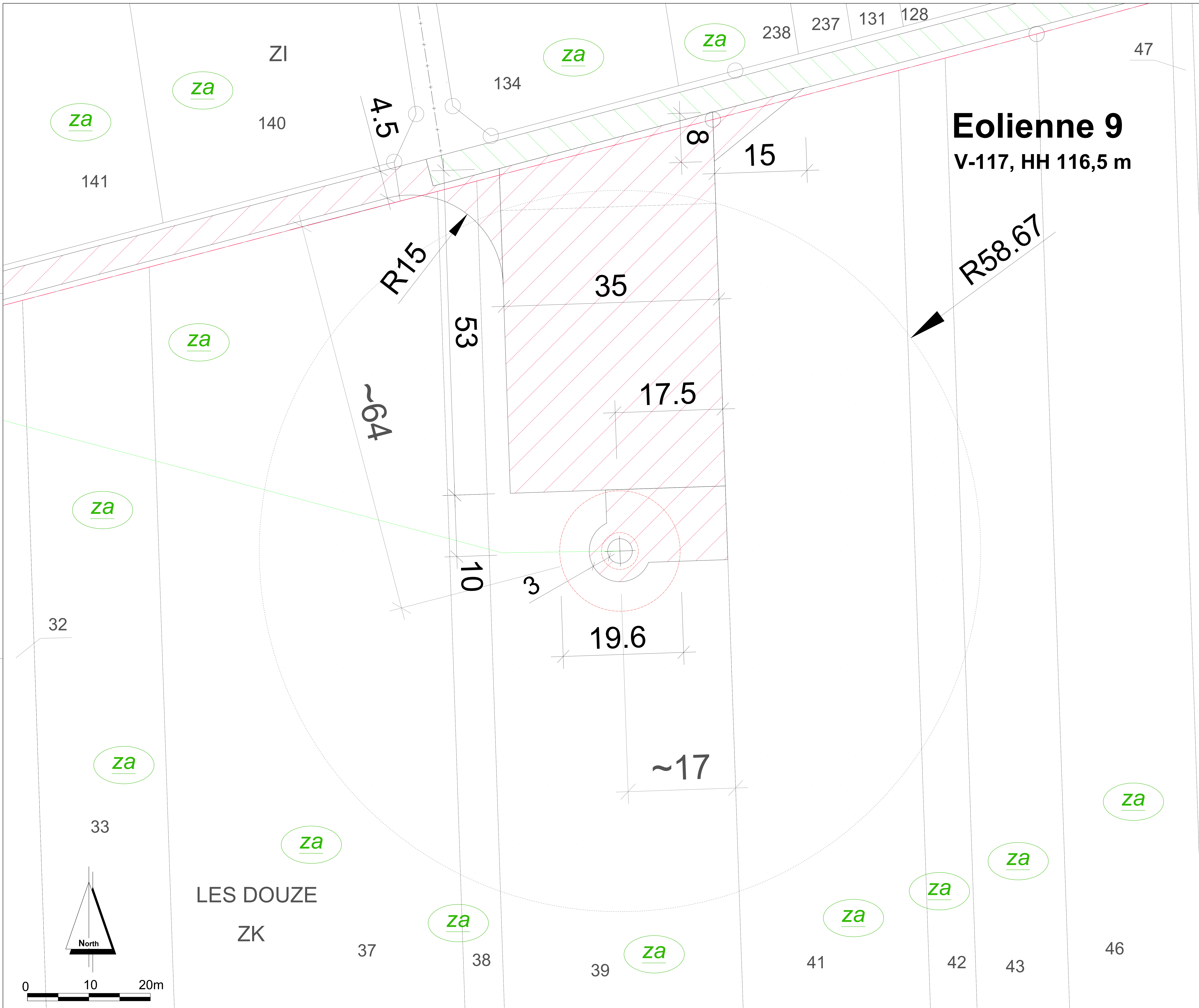
3



PARC ÉOLIEN DU CHEMIN D'AVESNES À IWUY
 Demande d'Autorisation d'Exploiter
 Plan d'ensemble - vue de l'éolienne 8

- LEGENDE / LEGEND**
- éolienne et fondation
(--- partie enterrée de la fondation) /
WTG and foundation (--- buried part of the foundation)
 - emprise surveillée par les pales / rotor diameter
 - Eolienne 8** numéro d'éolienne / WTG number
 - aire de montage / assembly area
 - chemins à créer / access roads to be built
 - poste de livraison / electrical substation
 - zone dégagée de tout obstacle / area free from obstacles
 - câblage électrique souterrain / underground electrical cabling
 - ZA - zone agricole (culture) / cultivated land

Type d'éolienne:
 Vestas 117 - 116,5 m hauteur de moyeu
 Date: 02.07.2018
 Échelle: 1 : 200
 Format: A0
 Réalisation: Clément Heirwegh
 Carolin Auffahrt
 Kerstin Rose-Busch



Eolienne 9
V-117, HH 116,5 m

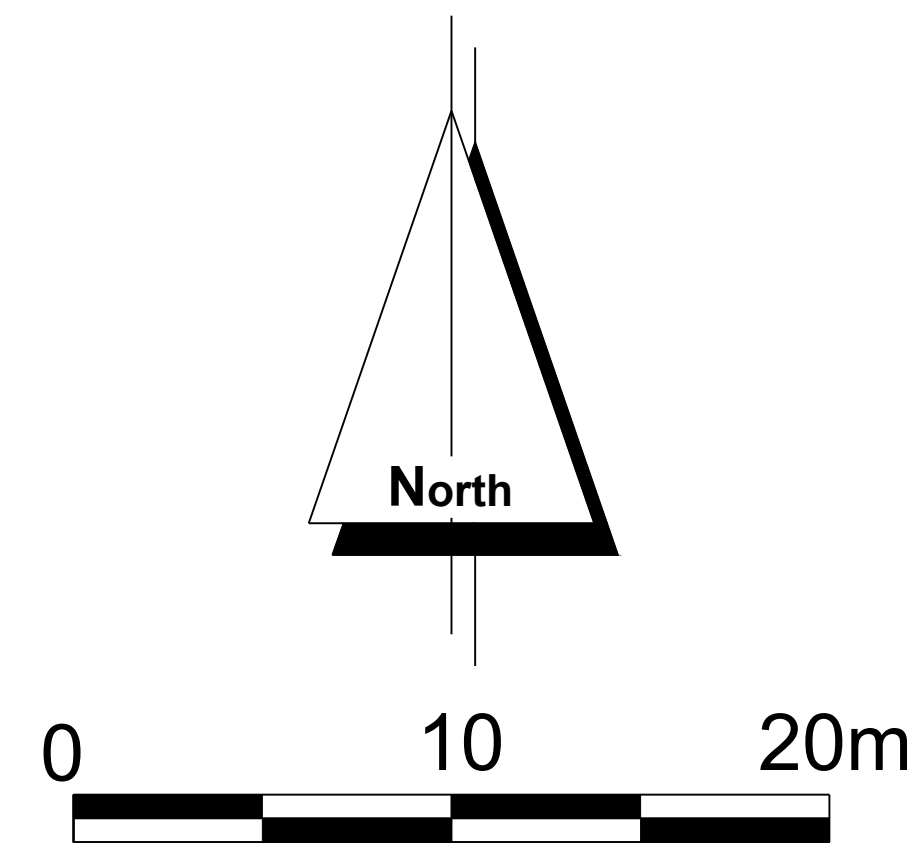
PARC ÉOLIEN DU CHEMIN D'AVESNES À IWUY
Demande d'Autorisation d'Exploiter
Plan d'ensemble - vue de l'éolienne 9

- LEGENDE / LEGEND**
- éolienne et fondation
(---) partie enterrée de la fondation /
WTG and foundation (---) buried part of the foundation
 - emprise survolée par les pales / rotor diameter
 - Eolienne 9** numéro d'éolienne / WTG number
 - aire de montage / assembly area
 - chemins à créer / access roads to be built
 - chemins à renforcer / existing roads to reinforce
 - câblage électrique souterrain / underground electrical cabling
 - limites commune / town limit
 - limites section / plot section limit
 - ZA - zone agricole (culture) / cultivated land

Type d'éolienne:
Vestas 117 - 116,5 m hauteur de moyeu

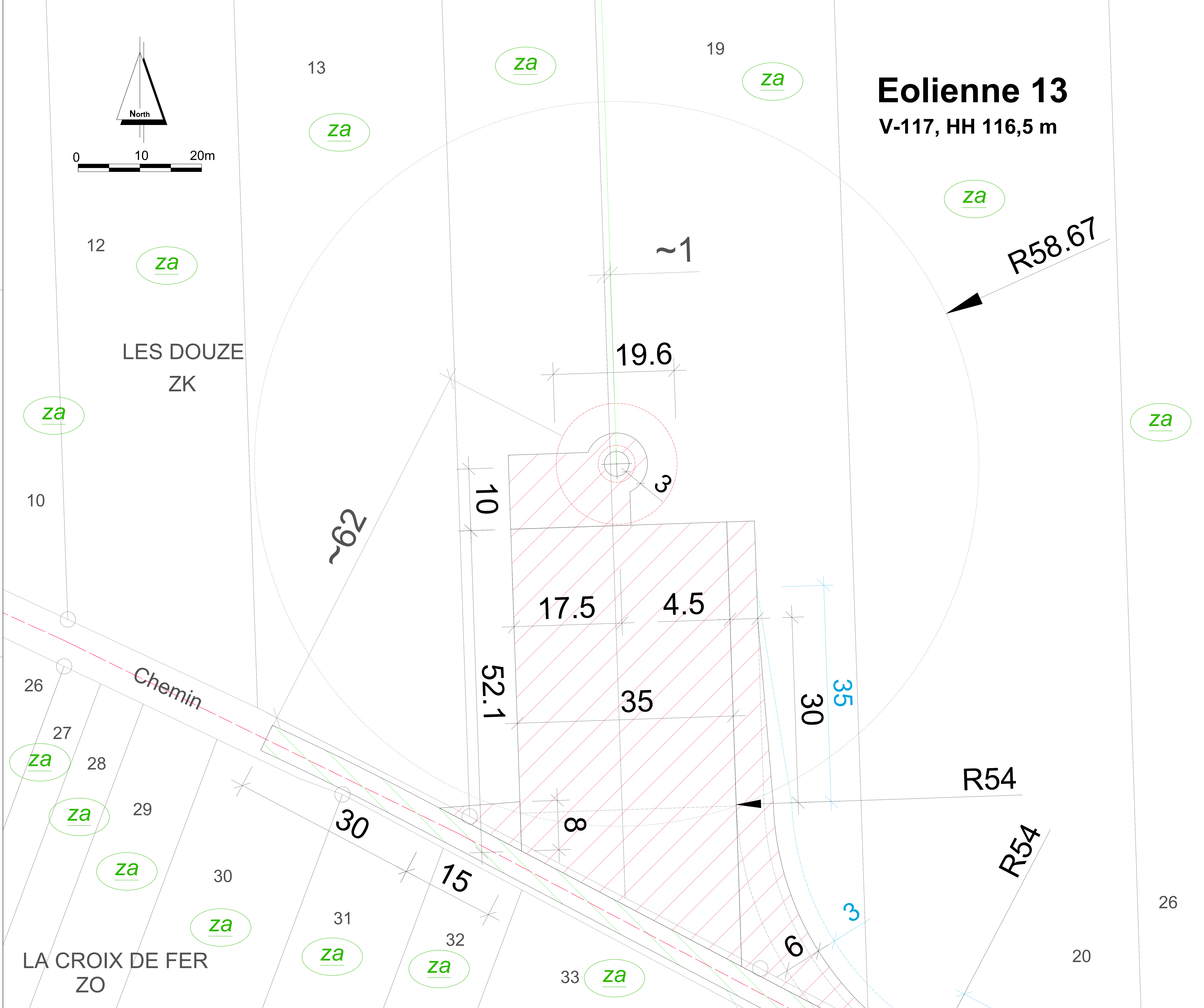
Date: 02.07.2018
Échelle: 1 : 200
Format: A0

Réalisation: Clément Heirwegh
Carolyn Auffahrt
Kerstin Rose-Busch



Eolienne 13

V-117, HH 116,5 m



PARC ÉOLIEN DU CHEMIN D'AVESNES À IWUY

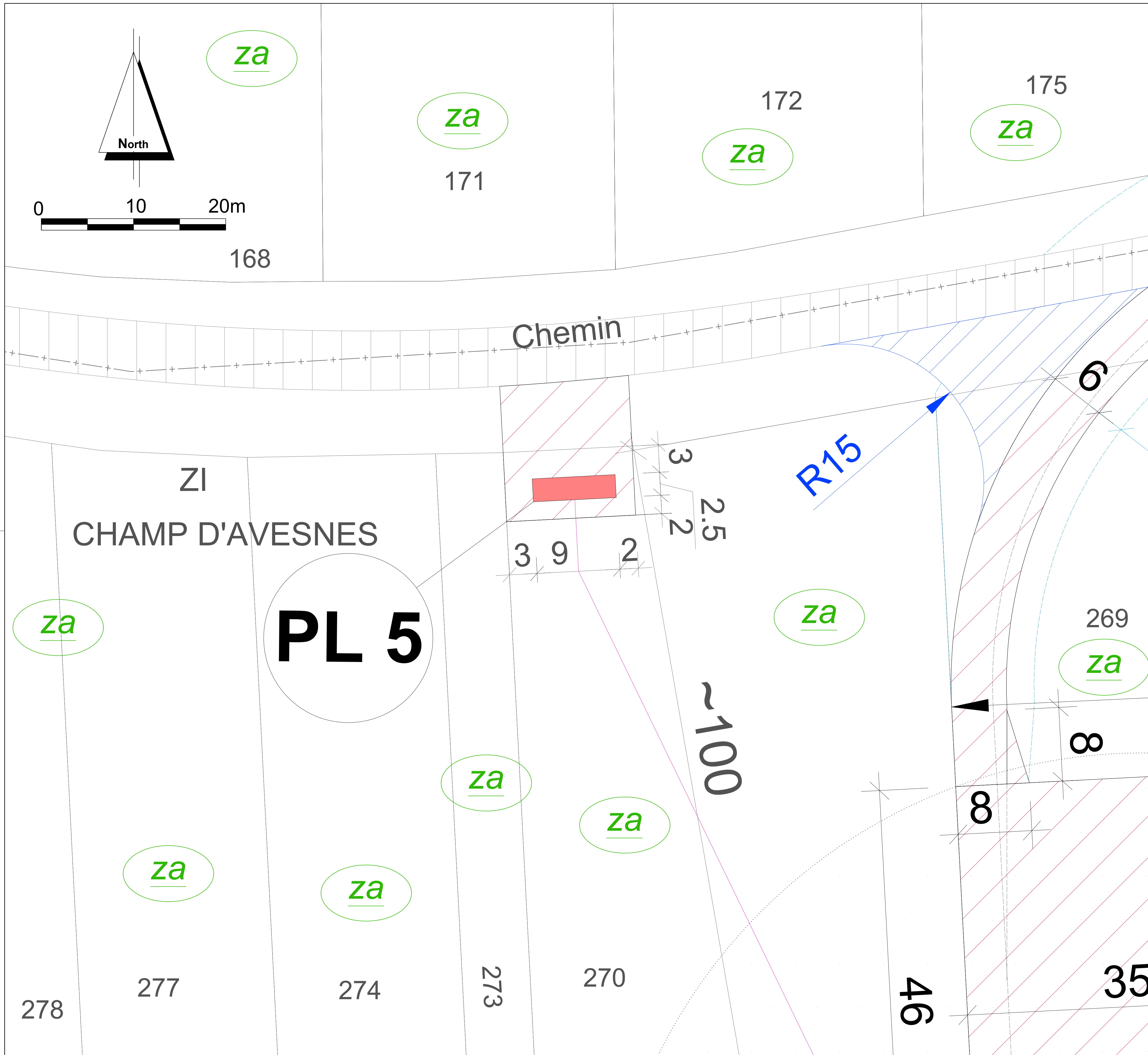
Demande d'Autorisation d'Exploiter
Plan d'ensemble - vue de l'éolienne 13

- LEGENDE / LEGEND**
- éolienne et fondation
(---) partie enterrée de la fondation /
WTG and foundation (---) buried part of the foundation
 - emprise survolée par les pales / rotor diameter
 - Eolienne 13 numéro d'éolienne / WTG number**
 - aire de montage / assembly area
 - chemins à créer / access roads to be built
 - chemins à renforcer / existing roads to reinforce
 - zone dégagée de tout obstacle / area free from obstacles
 - câblage électrique souterrain / underground electrical cabling
 - limites section / plot section limit
 - ZA - zone agricole (culture) / cultivated land

Type d'éolienne:
Vestas 117 - 116,5 m hauteur de moyeu

Date: 02.07.2018
Échelle: 1 : 200
Format: A0

Réalisation: Clément Heirwegh
Carolyn Auffahrt
Kerstin Rose-Busch



**PARC ÉOLIEN DU CHEMIN
D'AVESNES À IWUY**
 Demande d'Autorisation d'Exploiter
 Plan d'ensemble -
 vue de poste de livraison 5

LEGENDE / LEGEND

- poste de livraison / electrical substation
- câblage électrique souterrain / underground electrical cabling
- aire de montage / assembly area
- chemins à créer / access roads to be built
- chemins temporaires / temporary access roads
- position estimative des routes goudronnées existantes / estimated position of the existing asphalt roads
- zone dégagée de tout obstacle / area free from obstacles
- limites commune / town limit
- ZA - zone agricole (culture) / cultivated land

Date: 02.07.2018
 Échelle: 1 : 200
 Format: A1

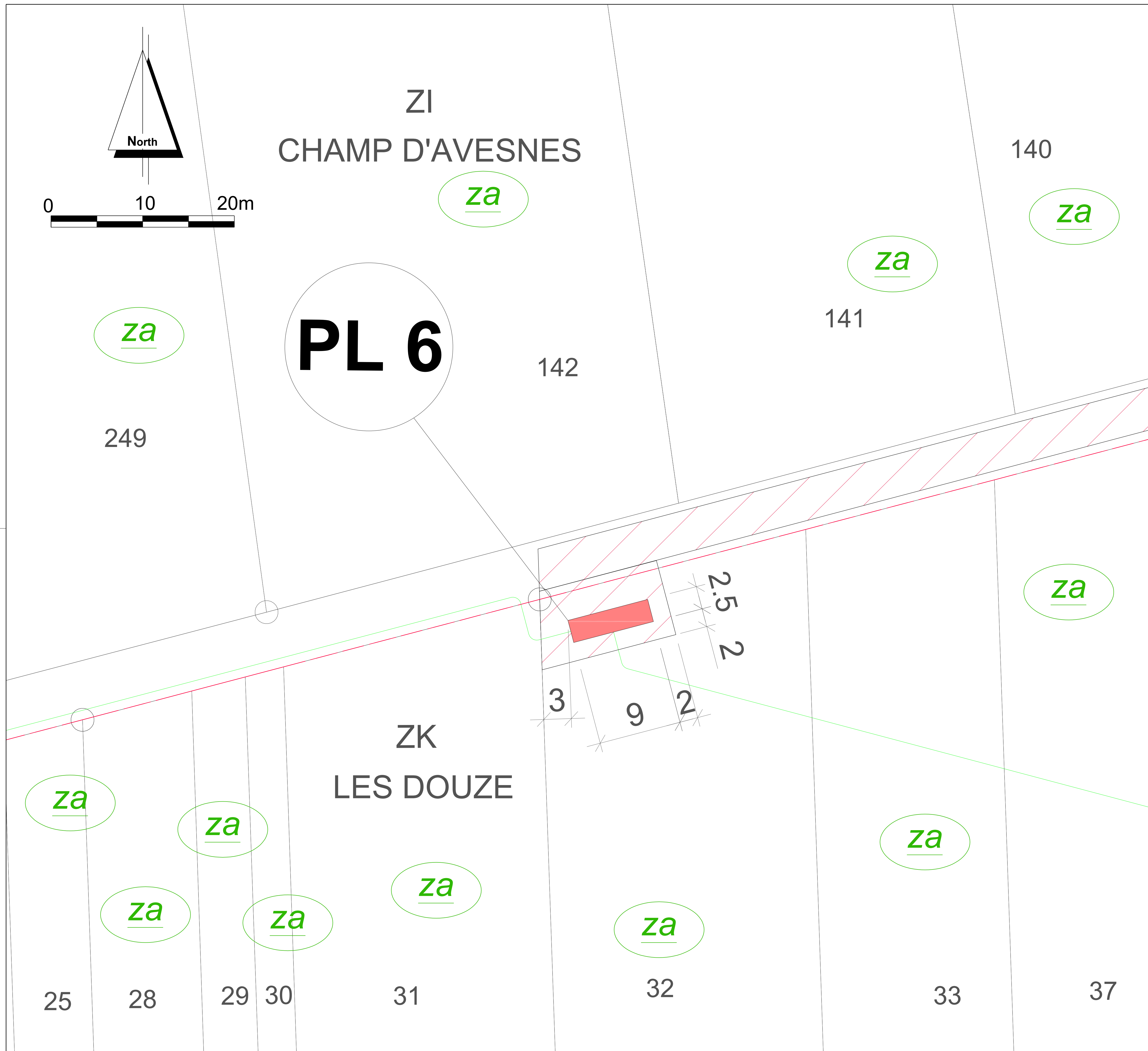
Réalisation: Clément Heirwegh
 Carolin Auffahrt
 Kerstin Rose-Busch

Demandeur:
 wpd
 98 rue du Château
 92100 Boulogne-Billancourt



Escofi
 12 rue de la Fontaine
 59121 Prouvy





ZI
CHAMP D'AVESNES

PL 6

ZK
LES DOUZE

140

141

142

249

25

28

29

30

31

32






33

37

PARC ÉOLIEN DU CHEMIN D'AVESNES À IWUY

Demande d'Autorisation d'Exploiter
Plan d'ensemble -
vue de poste de livraison 6

LEGENDE / LEGEND

-  poste de livraison / electrical substation
-  câblage électrique souterrain / underground electrical cabling
-  chemins à créer / access roads to be built
-  limites section / plot section limit
-  ZA - zone agricole (culture) / cultivated land

Date: 02.07.2018
Échelle: 1 : 200
Format: A1

Réalisation: Clément Heirwegh
Carolin Auffahrt
Kerstin Rose-Busch

Demandeur:
wpa
98 rue du Château
92100 Boulogne-Billancourt



Escofi
12 rue de la Fontaine
59121 Prouvy

